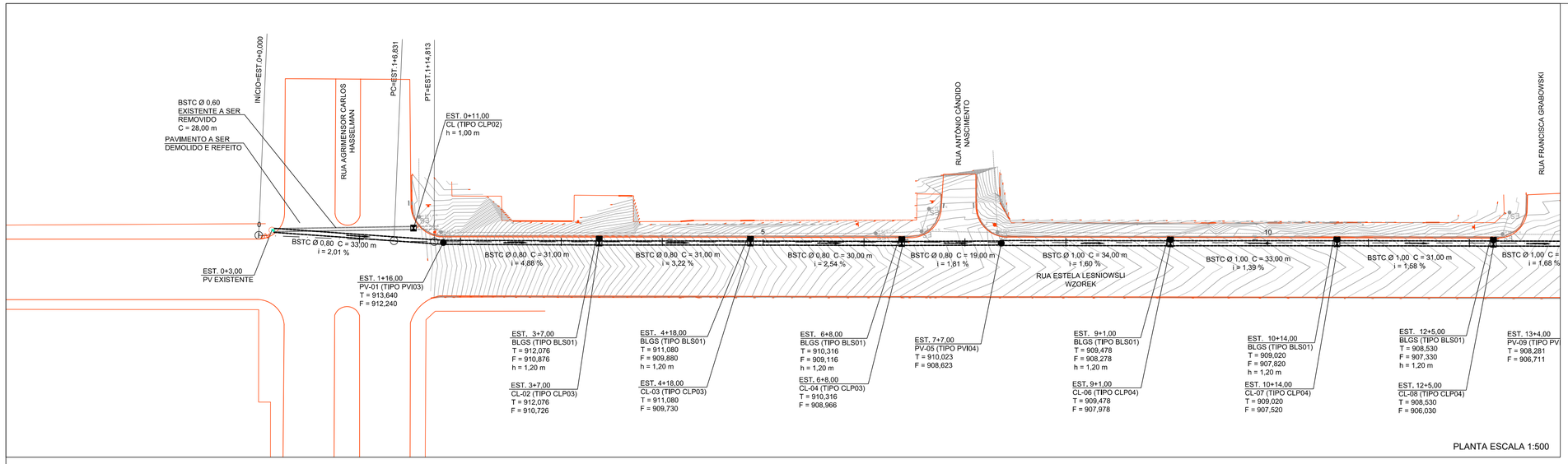

PLANTA ESCALA 1:500

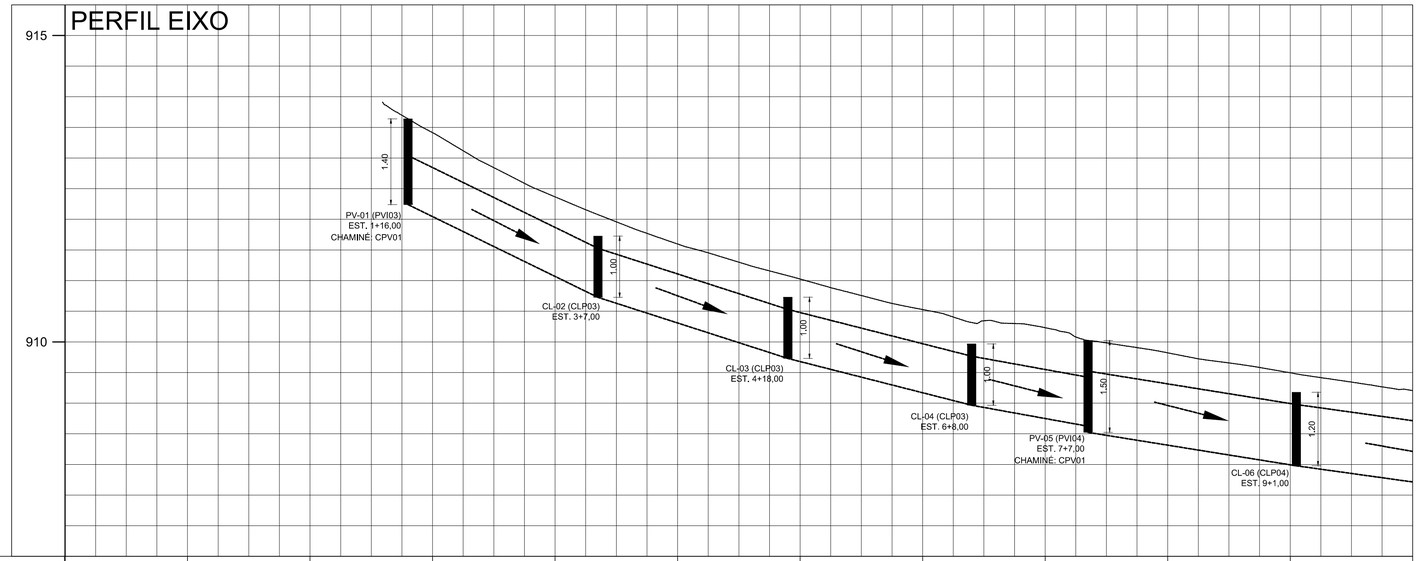

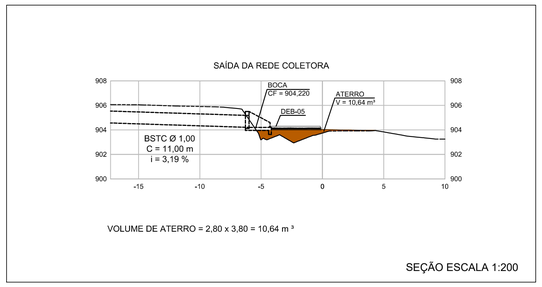

VOLUME DE ATERRO = 2,80 x 3,80 = 10,64 m ³

SEÇÃO ESCALA 1:200

COTAS TERRENO/PROJETO			913,41 / 913,414	912,37 / 912,366	911,60 / 911,597	911,03 / 911,026	910,53 / 910,527	910,23 / 910,231	909,82 / 909,821	909,50 / 909,496	909,20 / 909,204
ESTAQUEAMENTO	0	1	2	3	4	5	6	7	8	9	10
QUILOMETRAGEM											
PLANIMETRIA	TANGENTE L=26.831	R=200,000 D=7,982									TANGENTE L=315.561

PERFIL ESCALA H = 1:500 / V = 1:50

LEGENDA

- Árvore existente
- Pavimento existente
- Pavimento a ser demolido e removido
- Calçada projetada
- Calçada existente
- Grama
- Perfil Greide existente
- Meio-fio a executar
- Meio-fio à demolir
- Rampa P.N.E. - Tipo 02
- Poste
- Bueiro existente a remover
- Boca de lobo a implantar
- Tubulação Projetada
- Poço de Visita
- Caixa de Ligação
- ES PV Sanepar Existente
- AP PV Pluvial Existente

NOTAS

APROVAÇÃO ORGÃO RESPONSÁVEL

REV.	MODIFICAÇÃO	DATA	VERIF.	APROV.
0	EMISSÃO DO PROJETO	JUL/18	Ana	Graciele

PREFEITURA MUNICIPAL DE ARAUCÁRIA
ADMINISTRAÇÃO 2017 - 2020

OBRA: **PAVIMENTAÇÃO URBANA** | RUA ESTELA L. WZOREK

PRANCHA: PROJETOS DRENAGEM, GEOMÉTRICO

ARQUIVO: Projeto_Rua_Estela_Lesniowslì_Wzorek_00.dwg

DATA: Julho | 2018

REVISÃO: 00

PROPRIETÁRIO: **PREFEITURA MUNICIPAL DE ARAUCÁRIA**
CNPJ: 76.105.535/0001-99
ASSINATURA:

AUTOR DO PROJETO: **PATRICIA BAUR**
ENGENHEIRA CIVIL - CREA PR 144.120/D
ASSINATURA:

ESCALA: 1:500
DESENHO: PATRICIA
SEQUÊNCIA: 01/06